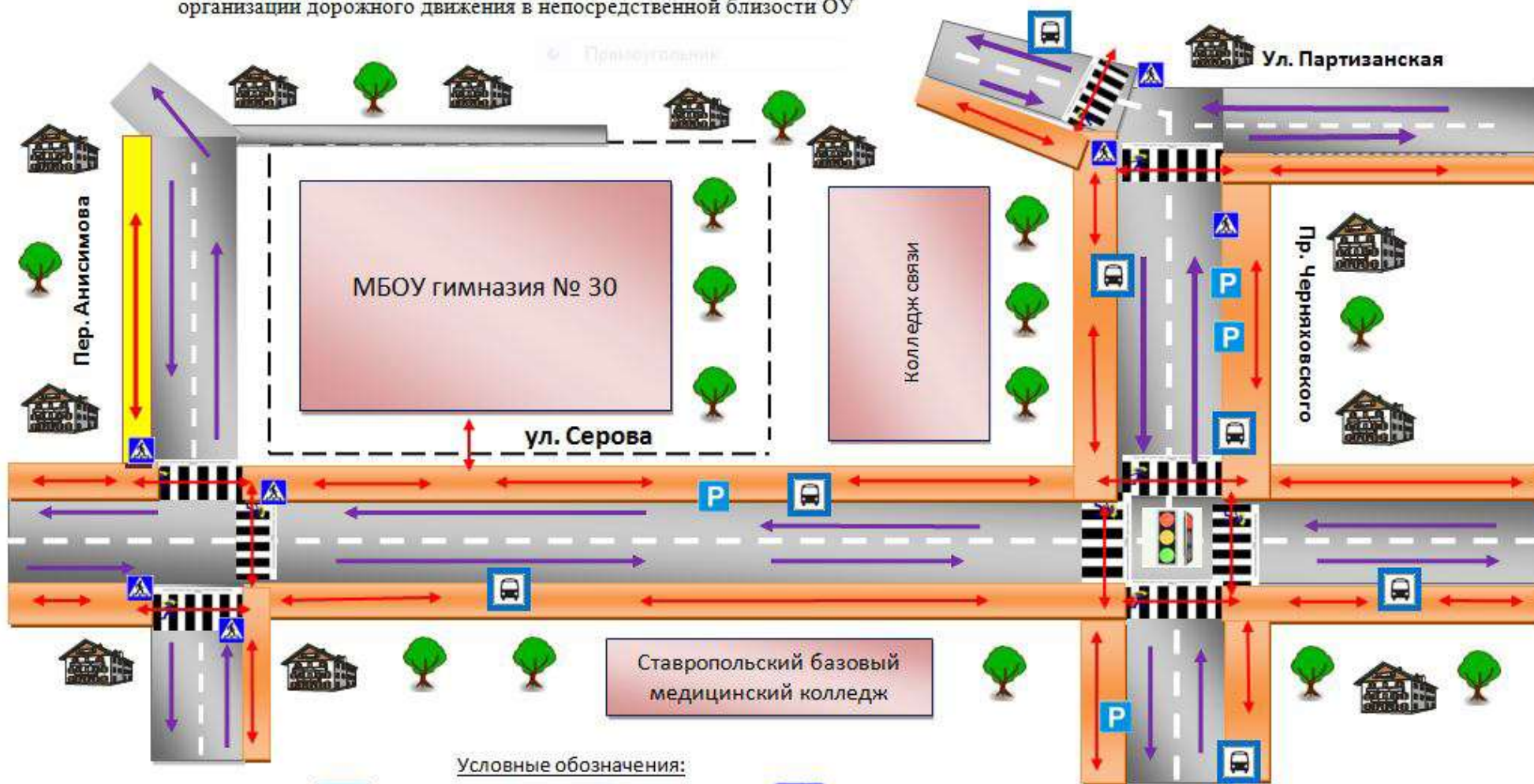














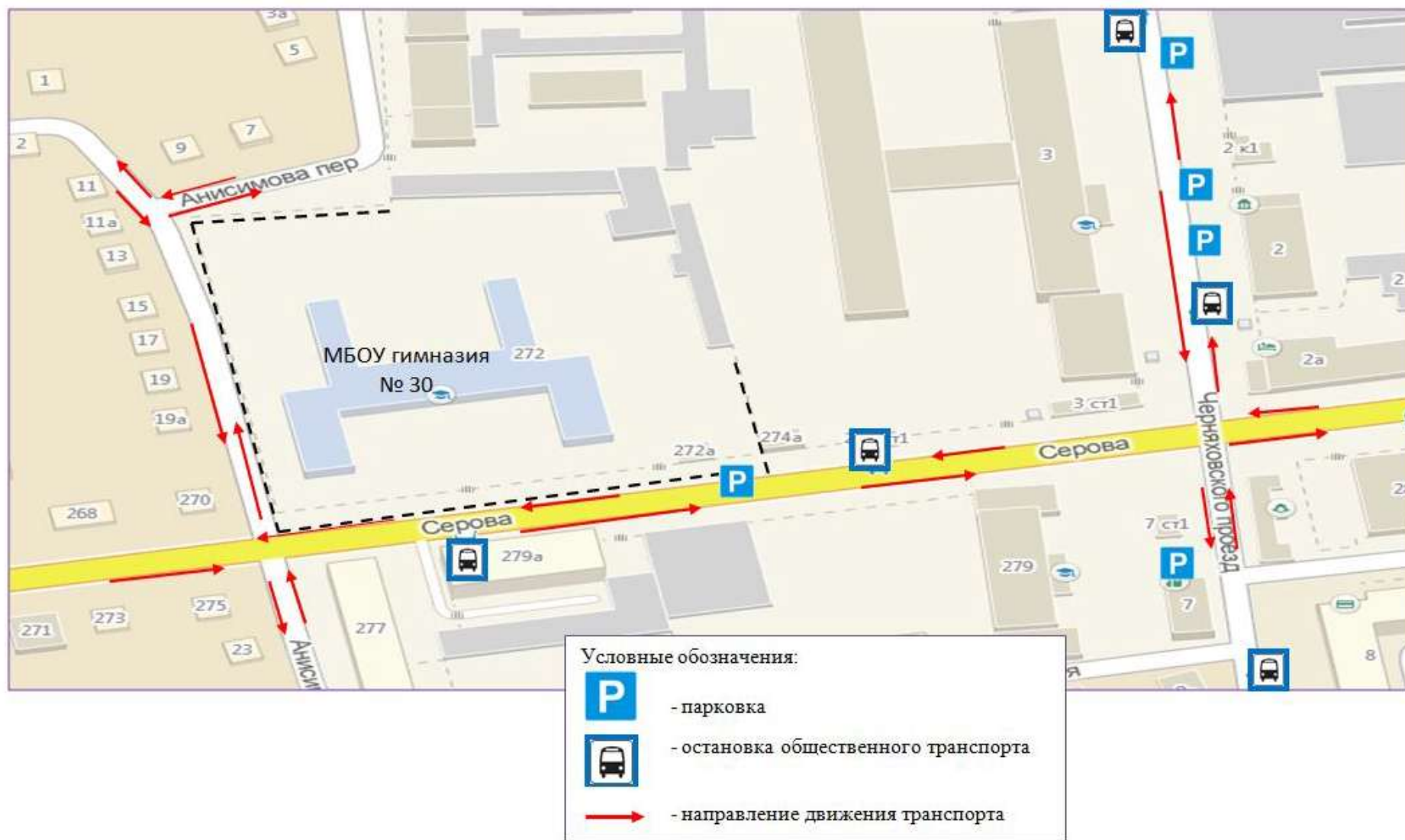
ПЛАН – СХЕМА  
организации дорожного движения в непосредственной близости ОУ



Условные обозначения:

-  - пешеходный переход;
-  - остановка общественного транспорта;
-  - дорожный знак «пешеходный переход»;
-  - светофор;
-  - дорога;
-  - парковка;
-  - тротуар;
-  - учебные организации;
-  - здания, дома;
-  - направление движения транспорта;
-  - пути следования пешеходов;
-  - зона опасного движения;

ПЛАН-СХЕМА  
 расположение дорожного движения в непосредственной близости от образовательного учреждения  
 с размещением парковочных мест



ПЛАН-СХЕМА  
 Район расположения МБОУ гимназии № 30 г. Ставрополя, пути движения транспортных средств

